













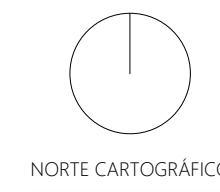


- LEGENDA**
-  LIMITE DO PLANO DE PORMENOR
 -  INFRAESTRUTURAS PREVISTAS NO PU DA UP12
 -  ALTERNATIVA ÀS INFRAESTRUTURAS PREVISTAS NO PU DA UP12
 -  COMPROMISSOS URBANÍSTICOS
5/89 - ALVARÁ DE LOTEAMENTO, CARAMUJEIRA
20/89 - ALVARÁ DE LOTEAMENTO, CARAMUJEIRA
10/92 - ALVARÁ DE LOTEAMENTO, ALBANDEIRA
 -  PLANO REGIONAL DE ORDENAMENTO DO TERRITÓRIO - PROT
 -  PLANO DE ORDENAMENTO DA ORLA COSTEIRA - POOCBV

- Carta base**
-  Edifícios
 -  Muros
 -  Caminhos
 -  Altimetria
 -  Cursos de água
 -  Leito das águas de transição
- Limites administrativos (CAOP 2017)
-  Concelho
 -  Freguesia



CÂMARA MUNICIPAL DE LAGOA

PLANO DE PORMENOR DE ALBANDEIRA - ATE A1

FASE
PROPOSTA DE PLANO

TÍTULO
Extrato do PDM - Compromissos Urbanísticos

FICHEIRO
PP_ATE_A1.dwg

DATA	ESCALA	Nº DES.
30 DE JANEIRO DE 2024	1:5 000	04

Este desenho é propriedade dos autores e não pode ser reproduzido, divulgado ou copiado, no todo ou em parte, sem autorização expressa. Reservados todos os direitos pela legislação em vigor. DEC-LEI 45/85 (17 Setembro).